

**муниципальное дошкольное  
образовательное учреждение  
«Детский сад № 117  
Тракторозаводского района  
Волгограда»**

400125, Волгоград, ул. им. Николая Отрады, 19,  
Телефон: (8442) 79-20-73  
E-mail: [dou117@volgadmin.ru](mailto:dou117@volgadmin.ru)  
ОКПО 10501677 ОГРН 1123459004921  
ИНН/КПП 3441043677 / 344101001  
от 09.01.2024 № 014  
на исх. \_\_\_\_\_ № \_\_\_\_\_

## ИНФОРМАЦИЯ

о наличии стоянок для автотранспортных средств инвалидов  
на прилегающей территории к МОУ Детскому саду № 117

На прилегающих территориях к МОУ Детскому саду № 117,  
расположенных по адресу:

I корпус – 400125, Волгоград, ул. им. Николая Отрады, 19;

II корпус – 400125, Волгоград, ул. им. Николая Отрады, 46

оборудовать стоянки для автотранспортных средств инвалидов не  
предоставляется возможным, в связи с отсутствием у МОУ Детского сада № 117  
права владения (пользования) земельными участками, находящимися за  
ограждением нашего учреждения.

Границы земельного участка, находящегося в пользовании МОУ Детского  
сада № 117, определены:

— выписками из единого государственного реестра прав на недвижимое  
имущество (земельный участок) (прилагаются);

— выкопировкой с плана участка МОУ Детского сада № 117, выданной  
картографической службой МКУ «ГИЦ» (прилагается);

— планом земельного участка МОУ Детского сада № 117 (I корпус),  
утвержденным МУП «Центральное межрайонное БТИ» Тракторозаводское  
отделение г. Волгоград в техническом паспорте (прилагается);

— ситуационным планом здания МОУ Детского сада № 117 (II корпус),  
утвержденным МУП «Центральное межрайонное БТИ» Ворошиловское  
отделение г. Волгоград в техническом паспорте (прилагается).

Заведующий  
МОУ Детского сада № 117



Е.Г. Жуенкова

**ВЫПИСКА ИЗ ЕДИНОГО ГОСУДАРСТВЕННОГО РЕЕСТРА ПРАВ НА НЕДВИЖИМОЕ  
ИМУЩЕСТВО И СДЕЛОК С НИМ, УДОСТОВЕРЯЮЩАЯ ПРОВЕДЕННУЮ  
ГОСУДАРСТВЕННУЮ РЕГИСТРАЦИЮ ПРАВ**

Дата выдачи: 05.08.2016

В Едином государственном реестре прав на недвижимое имущество и сделок с ним зарегистрировано.

1. Кадастровый (или условный) номер объекта:	34:34:010024:62	
Объект недвижимости:	Земельный участок. Категория земель: земли населенных пунктов. Площадь: 9470 кв.м. Адрес (местоположение): Россия, Волгоградская обл., г. Волгоград, ул. им. Николая Отрады, 19	
Состав объекта недвижимости:		
2. Правообладатель (правообладатели):	2.1.	муниципальное дошкольное образовательное учреждение "Детский сад № 117 Тракторозаводского района Волгограда". ИНН 3441043677. ОГРН 1123459004921.
3. Вид, номер и дата государственной регистрации права:	3.1.	постоянное (бессрочное) пользование, 34-34-01/188/2012-715, 22.11.2012 г.
4. Документы-основания:	4.1.	Постановление Администрации Волгограда №3011 от 29.10.2012 г.
5. Ограничение (обременение) права:	не зарегистрировано	
2. Правообладатель (правообладатели):	2.2.	городской округ город-герой Волгоград
3. Вид, номер и дата государственной регистрации права:	3.2.	собственность, 34-34-01/168/2009-42, 23.07.2009 г.
4. Документы-основания:	4.2.	Распоряжение Территориального управления Федерального агентства по управлению государственным имуществом по Волгоградской области №423-р от 17.04.2009 г.
5. Ограничение (обременение) права:	не зарегистрировано	

Настоящая выписка подтверждает проведение государственной регистрации права. Правообладатель: муниципальное дошкольное образовательное учреждение "Детский сад № 117 Тракторозаводского района Волгограда"

Государственный регистратор



Крюков А. Г.  
(фамилия, инициалы)

Выписка из Единого государственного реестра недвижимости об основных характеристиках и зарегистрированных правах на объект недвижимости

Сведения об основных характеристиках объекта недвижимости

В Единый государственный реестр недвижимости внесены следующие сведения:

Раздел 1 Лист 1

Земельный участок	
вид объекта недвижимости	
Лист №1 Раздел 1	Всего листов раздела 1: 1
	Всего разделов: 3
	Всего листов выписки: 4
2 марта 2019г.	
Кадастровый номер:	34:34:010023:10
Номер кадастрового квартала:	34:34:010023
Дата присвоения кадастрового номера:	26.06.1996
Ранее присвоенный государственный учетный номер:	34-34-1-36-7
Адрес (местоположение):	обл. Волгоградская, г. Волгоград, ул. им. Николая Отрады, 46
Площадь, м2:	4914 +/- 24
Кадастровая стоимость, руб:	58167116.28
Кадастровые номера расположенных в пределах земельного участка объектов недвижимости:	34:00:000000:22283, 34:34:010023:1900, 34:34:010023:1901, 34:34:010023:1902, 34:34:010023:1903, 34:34:010023:1908, 34:34:010023:1913
Категория земель:	Земли населенных пунктов
Виды разрешенного использования:	эксплуатация детского сада
Статус записи об объекте недвижимости:	Сведения об объекте недвижимости имеют статус "актуальные, ранее учтенные"
Особые отметки:	данные отсутствуют
Получатель выписки:	Жуненкова Елена Геннадиевна (представитель правообладателя), Правообладатель: Муниципальное дошкольное образовательное учреждение "Детский сад №117 Тракторозаводского района Волгограда", ИНН: 3441043677

**ЗАМЕСТИТЕЛЬ  
НАЧАЛЬНИКА ОТДЕЛА**



полное наименование должности	подпись	инициалы, фамилия
-------------------------------	---------	-------------------

М.П.

**КРЮКОВ А.Г.**

Выписка из Единого государственного реестра недвижимости об основных характеристиках и зарегистрированных правах на объект недвижимости  
Сведения о зарегистрированных правах

Земельный участок			
вид объекта недвижимости			
Лист №1 Раздел 2	Всего листов раздела 2: 2	Всего разделов: 3	Всего листов выписки: 4
2 марта 2019г.			
Кадастровый номер:		34:34:010023:10	

1	Правообладатель (правообладатели):	1.1	Муниципальное дошкольное образовательное учреждение "Детский сад №117 Тракторозаводского района Волгограда", ИНН: 3441043677, ОГРН: 1123459004921
2	Вид, номер и дата государственной регистрации права:	2.1	Постоянное (бессрочное) пользование 34:34:010023:10-34/209/2019-4 02.03.2019 09:46:55
3	Документы-основания	3.1	Распоряжение, № 486, Выдан 14.02.2019
4	Ограничение прав и обременение объекта недвижимости:	не зарегистрировано	
1	Правообладатель (правообладатели):	1.2	Муниципальное дошкольное образовательное учреждение "Детский сад №117 Тракторозаводского района Волгограда", ИНН: 3441043677, ОГРН: 1123459004921
2	Вид, номер и дата государственной регистрации права:	2.2	Постоянное (бессрочное) пользование 34:34:010023:10-34/209/2019-2 28.02.2019 13:54:16
3	Документы-основания	3.2	Распоряжение, № 486р, Выдан 14.02.2019 Департамент муниципального имущества администрации Волгограда
4	Ограничение прав и обременение объекта недвижимости:	не зарегистрировано	
1	Правообладатель (правообладатели):	1.3	городской округ город-герой Волгоград
2	Вид, номер и дата государственной регистрации права:	2.3	Собственность 34-34-01/092/2012-440 05.07.2012 00:00:00
3	Документы-основания	3.3	Постановление Администрации Волгограда, № 4073, Выдан 06.12.2011
4	Ограничение прав и обременение объекта недвижимости:	не зарегистрировано	

ЗАМЕСТИТЕЛЬ  
НАЧАЛЬНИКА ОТДЕЛА

полное наименование должности	подпись	инициалы, фамилия
-------------------------------	---------	-------------------

М.П.

КРЮКОВ А.Г.

Земельный участок			
вид объекта недвижимости			
Лист №2 Раздел 2	Всего листов раздела 2: 2	Всего разделов: 3	Всего листов выписки: 4
2 марта 2019г.			
Кадастровый номер:		34:34:010023:10	
5	Сведения о наличии решения об изъятии объекта недвижимости для государственных и муниципальных нужд:	данные отсутствуют	
6	Сведения об осуществлении государственной регистрации сделки, права, ограничения права без необходимого в силу закона согласия третьего лица, органа:	данные отсутствуют	

ЗАМЕСТИТЕЛЬ  
НАЧАЛЬНИКА ОТДЕЛА

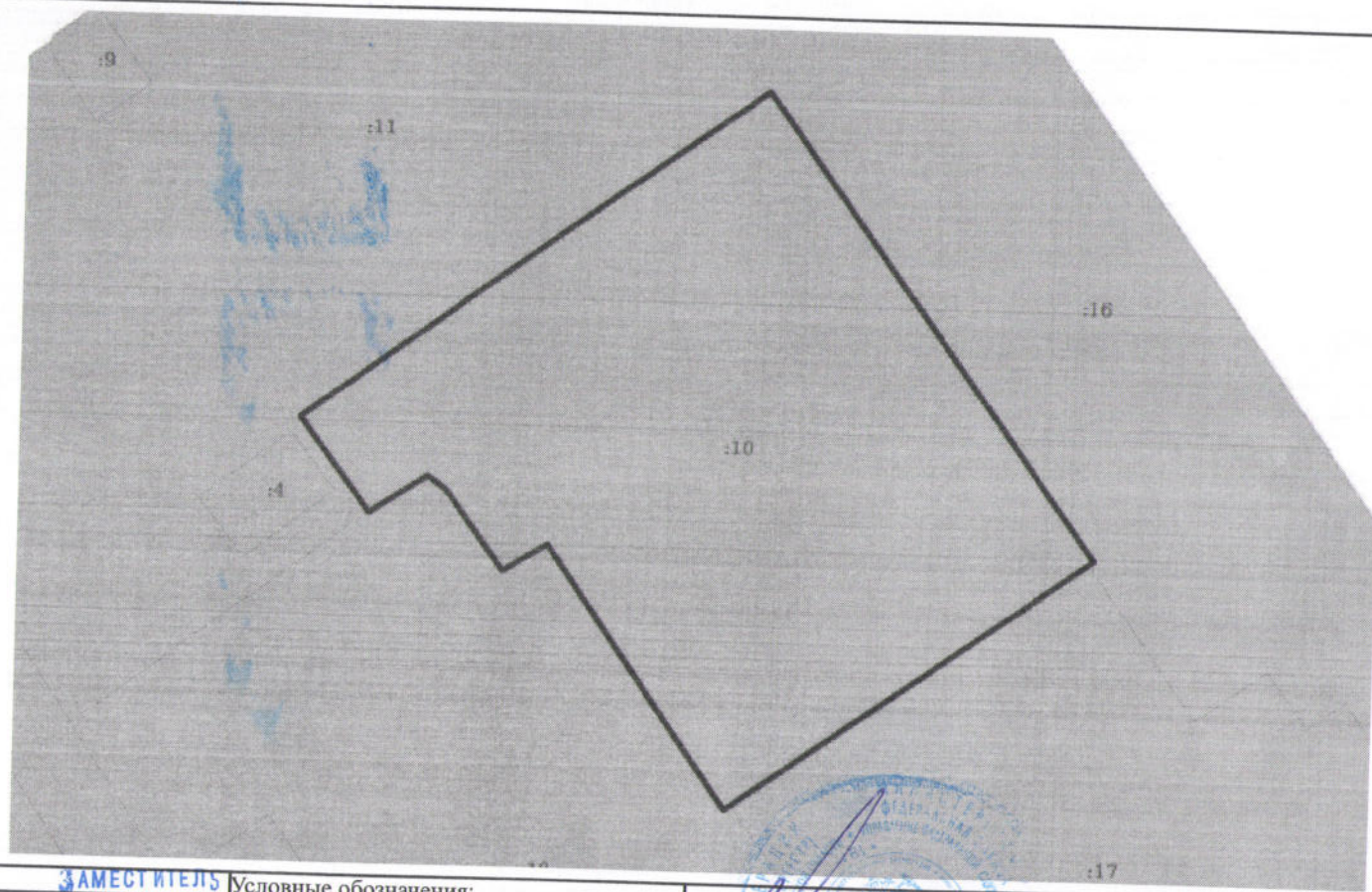
полное наименование должности	подпись	инициалы, фамилия
	М.П.	КРЮКОВ А Г



Описание местоположения земельного участка

Земельный участок			
вид объекта недвижимости			
Лист №1 Раздел 3	Всего листов раздела 3: 1	Всего разделов: 3	Всего листов выписки: 4
2 марта 2019г.			
Кадастровый номер:		34:34:010023:10	


План (чертеж, схема) земельного участка



Масштаб 1:900

Условные обозначения:  
ЗАМЕСТИТЕЛЬ  
НАЧАЛЬНИКА ОТДЕЛА

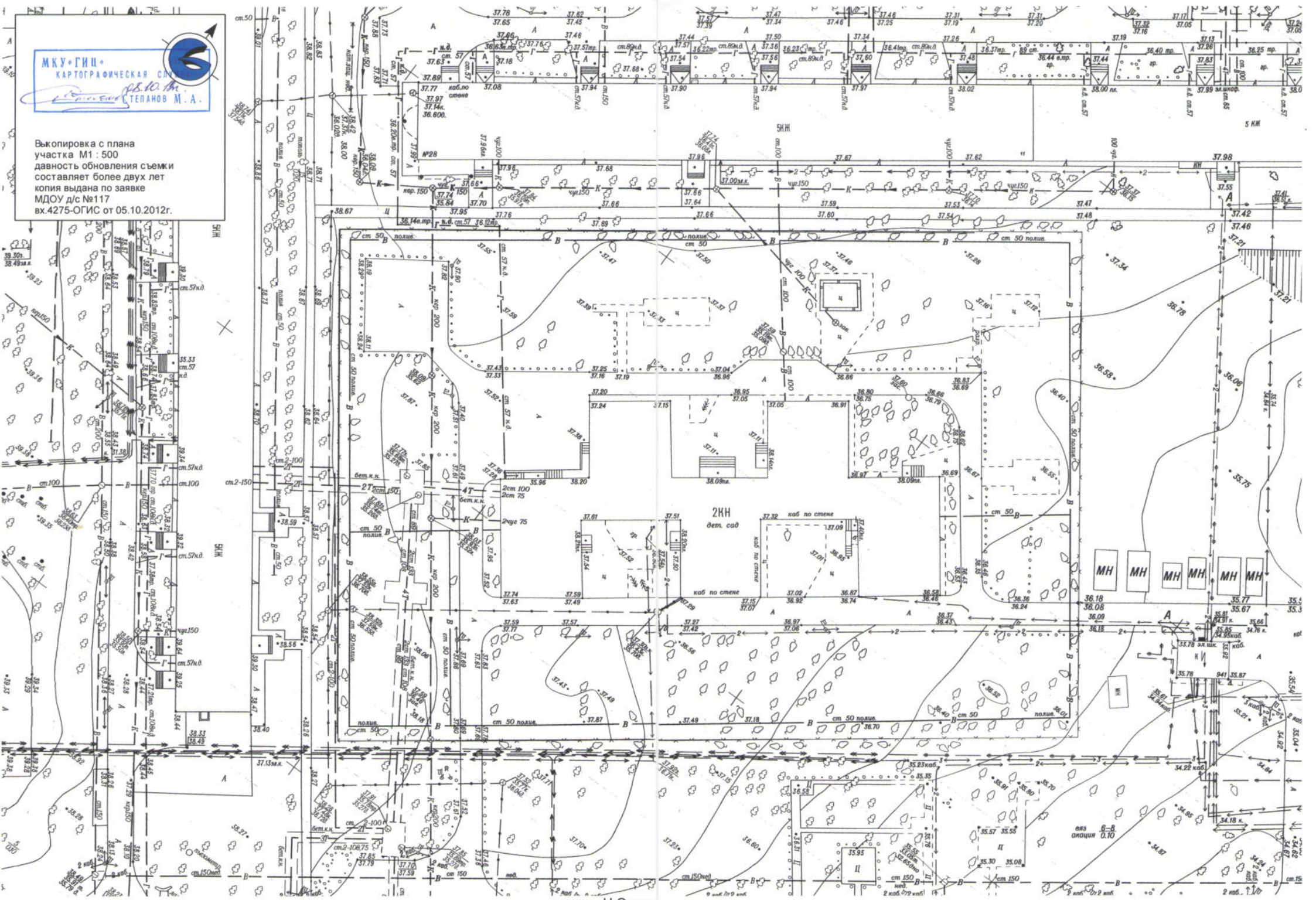
полное наименование должности	подпись	инициалы, фамилия
	М.П.	КРЮКОВ А.Г.



МКУ «ГНЦ»  
КАРТОГРАФИЧЕСКАЯ СЛУЖБА  
18.10.14  
ТЕПАНОВ М.А.

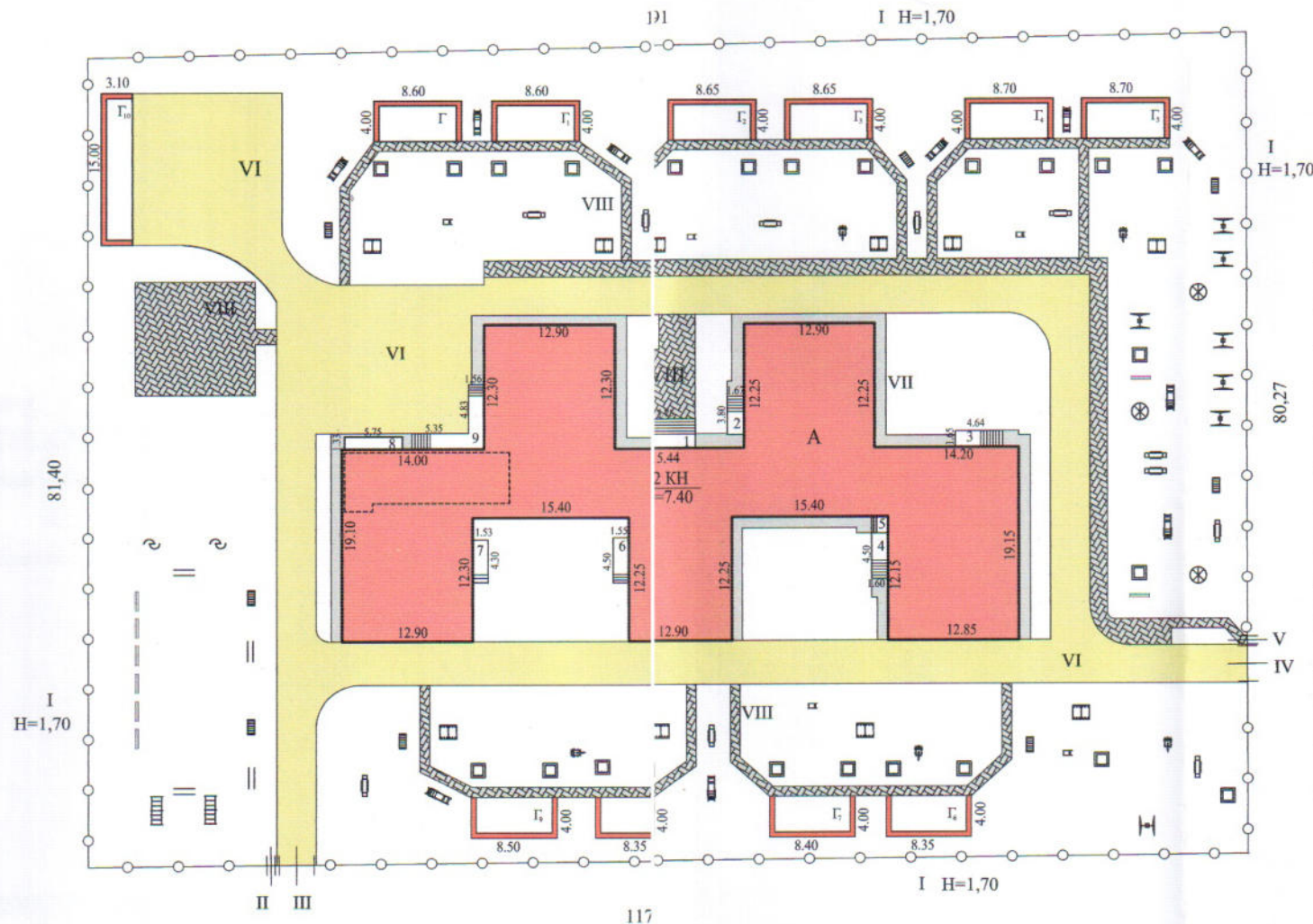


Въкопировка с плана участка М1 :500 давность обновления съемки составляет более двух лет копия выдана по заявке МДОУ д/с №117 вх.4275-ОГИС от 05.10.2012г.



ул. им. Н.Отрады

ул.Гороховцеа



Условные обозначения:

	Качели на металлич. стойках, с жесткой подвеской "Малые"
	Качалка-балансир
	Качалка на пружине "Пчелка"
	Горка нерж.Н площадки=0,9м.
	Песочница с крышкой
	Домик-беседка
	Лiana малая
	Качалка на пружине 2-х местная "Вертолётник"
	Скамья на металлических ножках.
	Карусель круглая
	Брусья разновысокие и параллельные.
	Спираль вертикальная (двоясная).
	Спираль горизонтальная.

ул.им.Николая О.ы

22

117

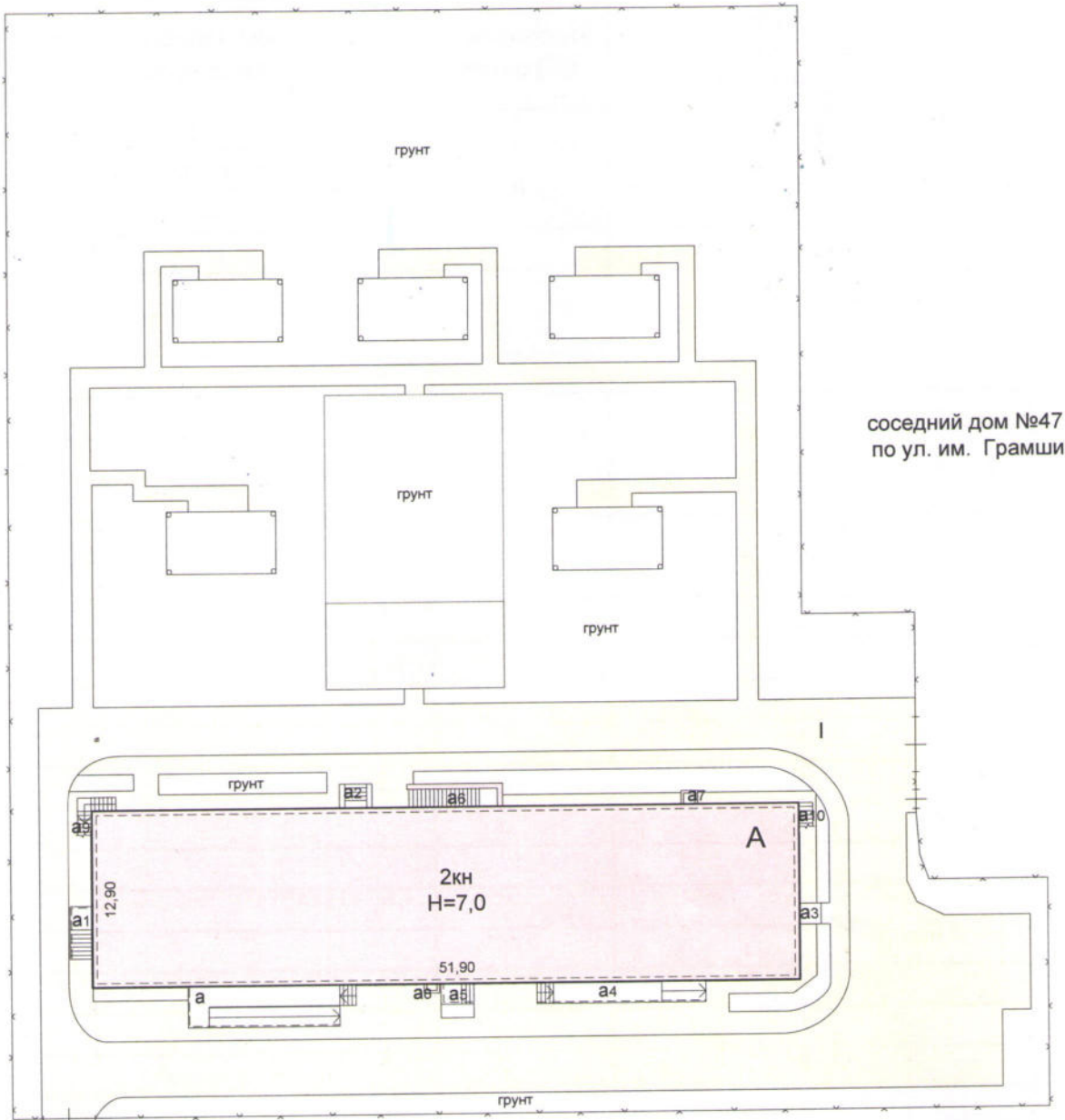
	МУП "Центральное межрайонное БТИ" Тракторозаводское Отделение г. Волгоград		Россия
Лист №1	План земельного участка по ул.им.Николая Отрады, 19		Масштаб 1:500
Дата	Исполнитель	Ф.И.О.	Подпись
15.10.12г.	Техник	Петрунина Н.Н.	<i>Петрунина</i>
24.10.12г.	Руковод. произв. группы	Кудинова Л.И.	<i>Кудинова</i>
15.10.12г.	Начальник ТЗР Отделения	Боровикова А.В.	<i>Боровикова</i>



соседний дом №49  
по ул. им. Грамши



соседний дом №51  
по ул. им. Грамши



соседний дом №47  
по ул. им. Грамши

соседний дом № 44

ул. им. Николая Отрады

Волгоград	Муниципальное унитарное предприятие Центральное межрайонное бюро технической инвентаризации Ворошиловское отделение		Россия
Лист № 1	Ситуационный план расположения здания №46 по ул. им. Николая Отрады, в Тракторозаводском районе г.Волгоград		Масштаб 1:500
Дата	Исполнитель	Фамилия, имя, отчество	Подпись
12.05.152	Инженер Руководитель группы	Селиверстова Е.В.	
	Начальник отделения	Ситкина Е.С.	
		Тальшинский А.А.	